

## PROPOSTA DE RESOLUÇÃO

### IDENTIFICAÇÃO DA PROPOSTA

ID da proposta	Processo	Atividade / Procedimento
<b>PR/2025/15755</b>	<b>21607/2025</b>	<b>Proposta à Câmara Municipal</b>
Unidade Administrativa		
<b>DU - DGPU [TOPONIMIA]</b>		
Propósito		
<b>Órgãos Colegiais \ Deliberação Câmara Municipal</b>		
Órgão/Cargo que resolve		
<b>Câmara Municipal de Braga</b>		

### PROPOSTA DE RESOLUÇÃO

Propõe-se para deliberação de Reunião do Executivo Municipal o seguinte topónimo sito no **Lugar das Escadinhas**, das freguesias de **Lamas** e de **Figueiredo**.

### ATRIBUIÇÃO DE TOPÓNIMO

**Artéria Proposta (A)**

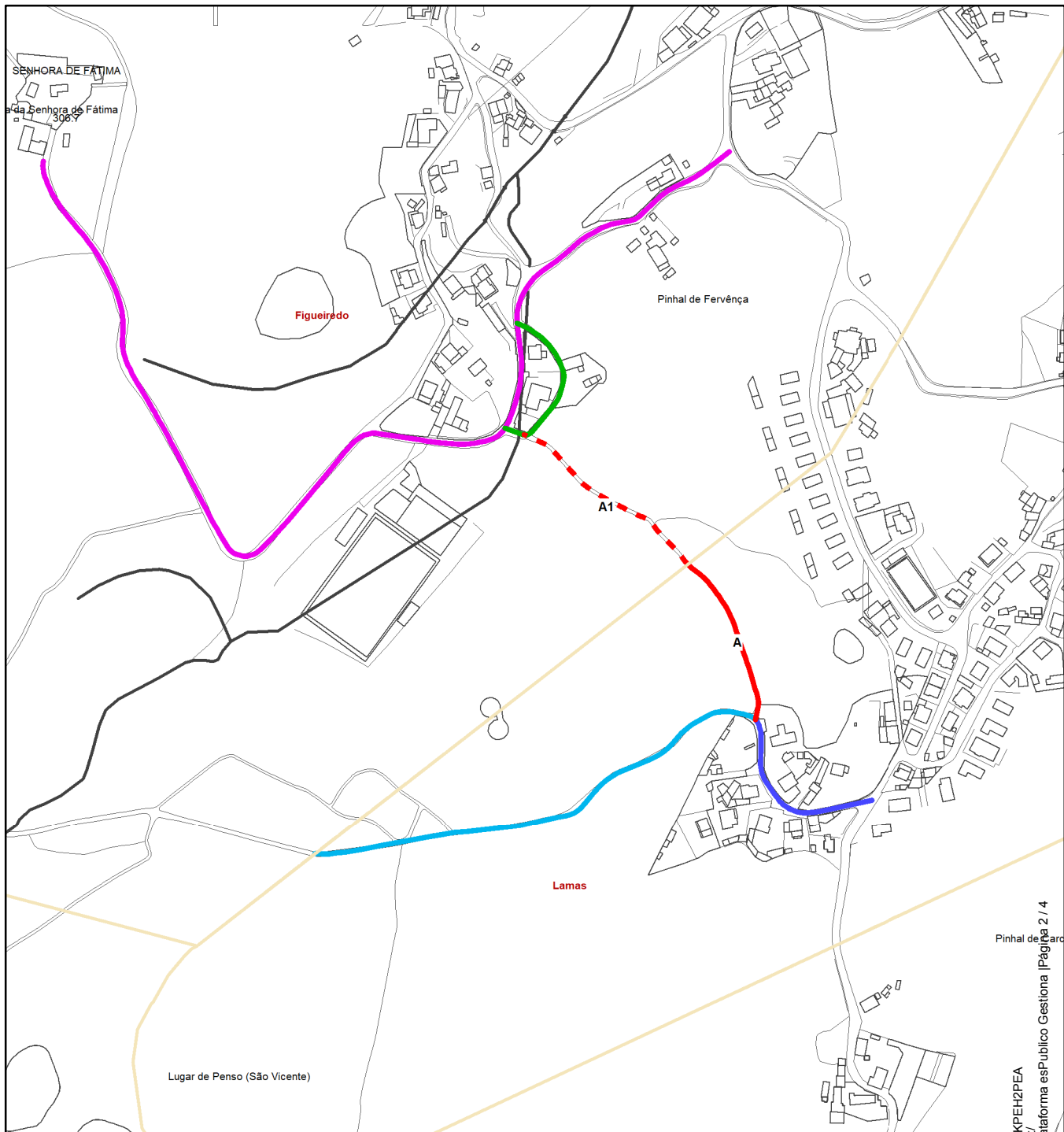
**Caminho da Bouça do Paço**










**Início** – Entroncamento da Rua das Escadinhas COM A Rua dos Areais

**Fim** – Rua do Moinho

**DOCUMENTO ASSINADO ELETRONICAMENTE**





ATRIBUIÇÃO DE TOPÓNIMO		TOPÓNIMOS EXISTENTES	Limites Administrativos
	Caminho da Bouça do Paço		 Limite de Freguesia (CAOP2012.1)
	Troço em Lamas (A)		 Limite de União de Freguesia (CAOP2022)
	Troço em Figueiredo (A1)	Lamas	
	Início - Entroncamento da R. das Escadinhas com a R. dos Areais		
	Fim - R. do Moinho		
TOPONÍMIA - ATRIBUIÇÃO DE TOPÓNIMO			
Local da Pretensão: Lugar das Escadinhas, Lamas e Figueiredo			
Requerente: Município de Braga e Freguesia de Lamas			
Técnico/Autor: DMGT   DU   DPU - DIVISÃO DE PROCEDIMENTOS URBANÍSTICOS - Certidões, Reproduções e Toponímia			
Ref:	2023/400.10.613/9		
Proc:	9867/2024		
Data:	17/12/2024		
Autor:	João Cunha		

PROCESSO: 9867/2024

REGISTO DE ENTRADA: 2023/400.10.613/31

REQUERENTE: Município de Braga e Freguesia de Lamas, Freguesia Figueiredo

LOCAL DA OBRA: Lugar das Escadinhas, Lamas e Figueiredo

ASSUNTO: Toponímia - Atribuição de Topónimo

Serve o presente processo para solicitar a **Atribuição de Topónimo**, para uma **artéria partilhada entre duas freguesias** do concelho de Braga, sito no **Lugar das Escadinhas**, da freguesia de **Lamas** e da freguesia de **Figueiredo**.

A presente **atribuição de topónimo** foi despoletada pela **Junta de Freguesia de Lamas**, que através de **email datado de 19/04/2023**, solicitou ao Município de Braga, pelo Ofício n.º LM.011.23 de 19/04/2023 e conforme a **ficha de proposta de topónimo**, datada de 19/04/2023, "*que proceda à atribuição de topónimo de "Rua da Bouça do Paço" relativamente a este caminho público existente que liga a Freguesia de Lamas com a Freguesia de Figueiredo*" com **Início** na Rua das Escadinhas e o seu **Fim** na Rua Nossa Senhora de Fátima (Freguesia de Figueiredo) , aprovada em reunião de Junta realizada a 16/09/2022.

Uma vez que, o arruamento a propor pela **Junta de Freguesia de Lamas**, atravessa duas freguesias do concelho de Braga, foi solicitado, através de email datado de 18/12/2024, a emissão de parecer à **junta de freguesia de Figueiredo** no sentido de se aferir se a mesma concorda com a designação a atribuir ao arruamento, de acordo com o disposto na alínea w) do n.º 1 do artigo 16.º, da Lei n.º 75/2013, de 12 de setembro, que estabelece o "**Regime Jurídico das Autarquias Locais**", e do ponto 1 do artigo B-2/4.º do **Código Regulamentar do Município** que define as condições para a "audição das juntas de freguesia".

No entanto, e findo o prazo definido pelo **Código Regulamentar do Município**, a junta de freguesia de **Figueiredo** não apresentou nenhum parecer ou sugestão, pelo que, este Município considera que não existe qualquer objeção relativamente à designação proposta pela junta de freguesia de **Lamas**.

### 1. Atribuição de Topónimo

Apesar da proposta toponímica solicitar a atribuição da designação **Rua da Bouça do Paço**, o arruamento não apresenta características de "Rua". Este apresenta características de "**Caminho**", pelo que a sua denominação deve ir nesse sentido, nomeadamente: Localização em zona florestal; Via pedonal (sem passeios); Sem áreas de estacionamento; Sem Pavimentação ("terra batida"); Faixa com dois sentidos (cerca de 3 a 6 metros).

#### 1.1. Artéria Proposta A

##### Caminho da Bouça do Paço



A artéria identificada na planta de localização como “Artéria Proposta (A)”, apresenta as seguintes características:

	Artérias	Edital	Freguesia	Coordenadas (WGS84)	
				Latitude (Y)	Longitude (X)
Início	Entroncamento da Rua das Escadinhas com a Rua dos Areais	334/2002	Lamas	41°29'48.00"	-8°29'55.65"
Fim	Rua do Moinho	239/2003	Figueiredo	41°29'40.05"	-8°30'16.07"
Extensão Total (m)		326,70			
Troço em Lamas		148,00			
Troço em Figueiredo		178,70			

Uma vez cumpridos todos os pressupostos presentes na alínea w) do n.º 1 do artigo 16.º, da Lei n.º 75/2013, de 12 de setembro, que estabelece o “**Regime Jurídico das Autarquias Locais**”, e do ponto 1 do artigo B-2/4.º do **Código Regulamentar do Município** que define as condições para a “audição das juntas de freguesia”, deve-se seguir os procedimentos para se propor a designação toponímica pretendida.

De acordo com a **Carta Administrativa Oficial de Portugal** em vigor (**CAOP2024** - aprovada por despacho da Diretora-Geral do Território, datado de 03 de janeiro de 2025 e publicado no Aviso n.º 5592/2025/2 do Diário da República, 2.ª série, n.º 41, de 27 de fevereiro de 2025, de acordo com o Despacho Conjunto n.º 542/99, de 7 de julho e com o disposto na al. h) do n.º 2 do art.º 17.º do Decreto-Lei n.º 7/2012, de 17 de janeiro), a artéria proposta A está implantada parcialmente na freguesia de **Lamas** (148 m), e na freguesia de **Figueiredo** (178 m), do concelho de **Braga**..

Encontra-se em anexo, em formato pdf, a planta de localização da artéria objeto de atribuição de topónimo.

João Paulo Fernandes Cunha

**DOCUMENTO ASSINADO ELECTRONICAMENTE**

